

Выписка из Единого государственного реестра недвижимости об основных характеристиках и зарегистрированных правах на объект недвижимости

Сведения об основных характеристиках объекта недвижимости

На основании запроса от 12.03.2019, поступившего на рассмотрение 12.03.2019, сообщаем, что согласно данным Единого государственного реестра недвижимости:

Раздел 1 Лист 1

Земельный участок			
вид объекта недвижимости			
Лист №1 Раздел 1	Всего листов раздела 1- 1	Всего разделов- 2	Всего листов выписки- 2
12 марта 2019г. № КУВИ-001/2019-5603604			
Кадастровый номер	45:25:110303-530		
Номер кадастрового квартала:	45:25:110303		
Дата присвоения кадастрового номера:	10.01.2018		
Ранее присвоенный государственный учетный номер	данные отсутствуют		
Адрес (местоположение):	Местоположение установлено относительно ориентира, расположенного за пределами участка. Почтовый адрес ориентира: Курганская область, г. Курган, мкр. Черемухово, ул. Рябиновая, №8а.		
Площадь, м2.	1500 +/- 14		
Кадастровая стоимость, руб.	107895		
Кадастровые номера расположенных в пределах земельного участка объектов недвижимости:	данные отсутствуют		
Категория земель:	Земли населенных пунктов		
Виды разрешенного использования:	для индивидуального жилищного строительства		
Статус записей об объекте недвижимости:	Сведения об объекте недвижимости имеют статус "актуальные"		
Особые отметки:	Сведения для заполнения разделов: 2 - Сведения о зарегистрированных правах, отсутствуют		
Подучатель выписки:	Верходанова Мария Владимировна (представитель заявителя). Заявитель: Департамент архитектуры, строительства и земельных отношений Администрации города Кургана		

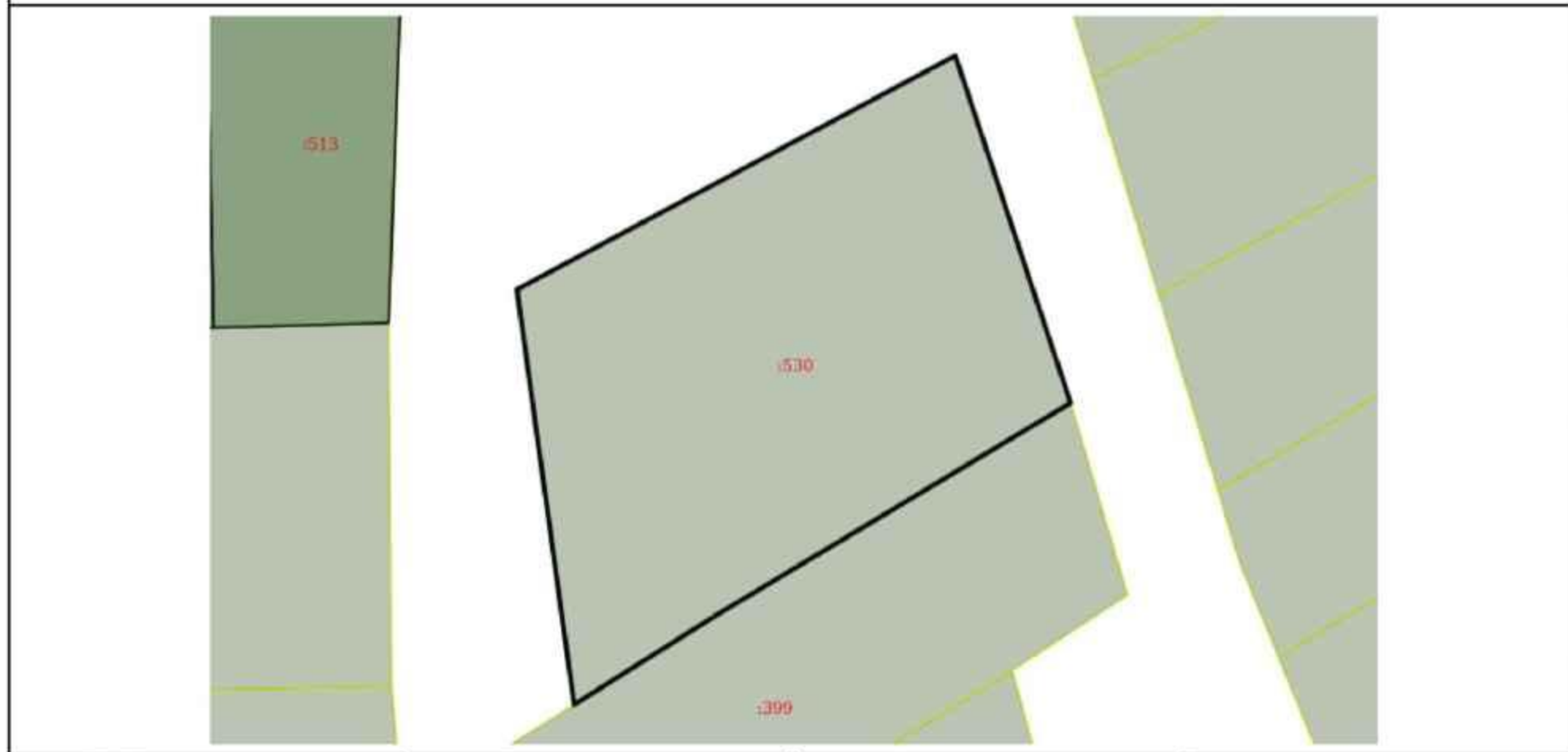
полное наименование должности	подпись	инициалы, фамилия
-------------------------------	---------	-------------------

Выписка из Единого государственного реестра недвижимости об основных характеристиках и зарегистрированных правах на объект недвижимости

Описание местоположения земельного участка

Земельный участок			
вид объекта недвижимости			
Лист №1 Раздел 3	Всего листов раздела 3: 1	Всего разделов: 2	Всего листов выписки: 2
12 марта 2019г. № КУВИ-001/2019-5603604			
Кадастровый номер:		45:25:110303:530	

План (чертеж, схема) земельного участка



Масштаб 1:500 Условные обозначения:

полное наименование должности	подпись	инициалы, фамилия

М.П.

КК 45:25:110303

:359

:513

ул. Рябиновая 8а
S=1500 кв.м

:530

:102



:399

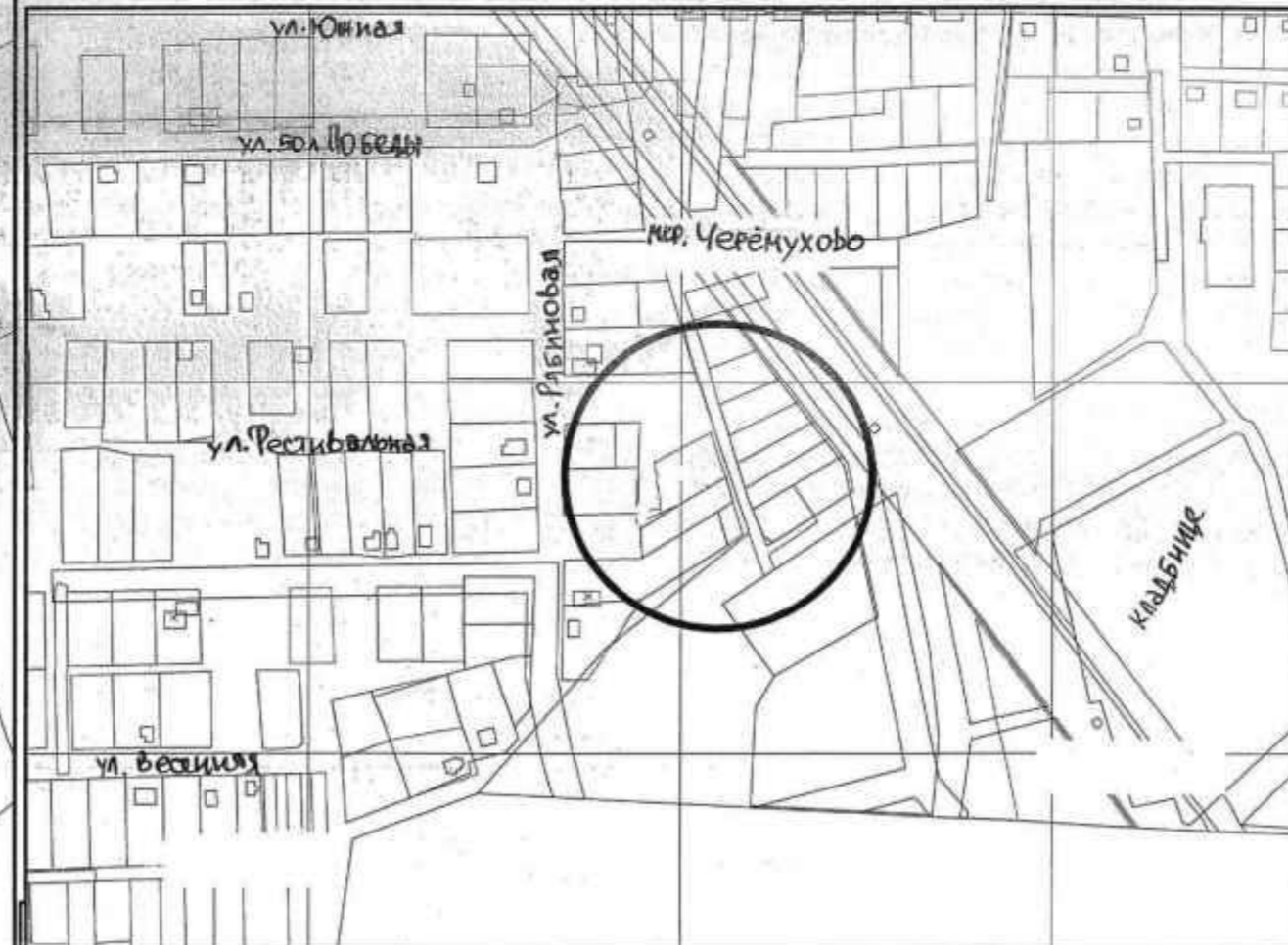
:263

СХЕМА РАСПОЛОЖЕНИЯ ЗЕМЕЛЬНОГО УЧАСТКА НА КАДАСТРОВом ПЛАНЕ ТЕРРИТОРИИ

Территориальная зона - Ж 1 Зона застройки индивидуальными жилыми домами
Категория земель - Земли населенных пунктов
Вид разрешенного использования - для индивидуального жилищного строительства
Адрес земельного участка - г. Курган, Черемухово, ул. Рябиновая, 8а
Система координат г. Курган

Условные обозначения

	Границы образуемого земельного участка
	Границы земельных участков, стоящих на кадастровом учете



ДЕПАРТАМЕНТ АРХИТЕКТУРЫ,
СТРОИТЕЛЬСТВА
И ЗЕМЕЛЬНЫХ ОТНОШЕНИЙ
Администрации города Кургана