

Выписка из Единого государственного реестра недвижимости об объекте недвижимости

Сведения о характеристиках объекта недвижимости

На основании запроса от 09.04.2021, поступившего на рассмотрение 10.04.2021, сообщаем, что согласно записям Единого государственного реестра недвижимости:

Раздел 1 Лист 1

Земельный участок			
вид объекта недвижимости			

Лист № 1 раздела 1	Всего листов раздела 1: 4	Всего разделов: 8	Всего листов выписки: 15
--------------------	---------------------------	-------------------	--------------------------

10 апреля 2021г. № КУВИ-002/2021-35479927	
Кадастровый номер:	45:25:040318:17
Номер кадастрового квартала:	45:25:040318
Дата присвоения кадастрового номера:	23.10.1998

Ранее присвоенный государственный учетный номер:	45:25:040318:0019
Местоположение:	Местоположение установлено относительно ориентира, расположенного в границах участка. Почтовый адрес ориентира: Курганская обл, г Курган, ул Гагарина, 11 а.
Площадь:	2021
Кадастровая стоимость, руб.:	6462066.66
Кадастровые номера расположенных в пределах земельного участка объектов недвижимости:	45:25:000000:27933
Кадастровые номера объектов недвижимости, из которых образован объект недвижимости:	данные отсутствуют
Кадастровые номера образованных объектов недвижимости:	данные отсутствуют
Категория земель:	Земли населенных пунктов
Виды разрешенного использования:	магазины
Сведения о кадастровом инженеру:	данные отсутствуют
Сведения о лесах, водных объектах и об иных природных объектах, расположенных в пределах земельного участка:	данные отсутствуют

полное наименование должности	подпись	инициалы, фамилия
-------------------------------	---------	-------------------

М.П.

Земельный участок			
вид объекта недвижимости			
Лист № 2 раздела 1	Всего листов раздела 1: 4	Всего разделов: 8	Всего листов выписки: 15
10 апреля 2021г. № КУВИ-002/2021-35479927			
Кадастровый номер:		45:25:040318:17	
Сведения о том, что земельный участок полностью расположен в границах зоны с особыми условиями использования территории, территории объекта культурного наследия, публичного сервитута:	<p>Земельный участок полностью расположен в границах зоны с реестровым номером 45:25-6.1206 от 14.01.2020, ограничение использования земельного участка в пределах зоны: Водный кодекс РФ ст.67_1: п. 6 В границах зон затопления, подтопления запрещаются: 1) размещение новых населенных пунктов и строительство объектов капитального строительства без обеспечения инженерной защиты таких населенных пунктов и объектов от затопления, подтопления; 2) использование сточных вод в целях регулирования плодородия почв; 3) размещение кладбищ, скотомогильников, объектов размещения отходов производства и потребления, химических, взрывчатых, токсичных, отравляющих и ядовитых веществ, пунктов хранения и захоронения радиоактивных отходов; 4) осуществление авиационных мер по борьбе с вредными организмами., вид/наименование: Территория умеренного подтопления (при глубине залегания грунтовых вод от 0,3-0,7 до 1,2-2 метров от поверхности), прилегающая к зоне затопления территории г. Курган, затапливаемой водами р. Тобол при половодьях и паводках 1-процентной обеспеченности, тип: Иная зона с особыми условиями использования территории, индекс: 641000, решения:</p> <ol style="list-style-type: none"> <li>1. дата решения: 30.12.2019, номер решения: PVD-0041/2019-40667-1</li> <li>2. дата решения: 05.12.2019, номер решения: 03-2655/02/19, наименование ОГВ/ОМСУ: Нижне-Обское бассейновое водное управление Федерального агентства водных ресурсов</li> <li>3. дата решения: 03.06.2006, номер решения: 74, наименование ОГВ/ОМСУ: Государственная Дума РФ, источник официального опубликования: Государственная Дума РФ</li> <li>4. дата решения: 17.04.2014, номер решения: 360, наименование ОГВ/ОМСУ: Постановление Правительства Российской Федерации, источник официального опубликования: Постановление Правительства Российской Федерации</li> <li>5. дата решения: 25.11.2019, номер решения: 182, наименование ОГВ/ОМСУ: Нижне-Обское бассейновое водное управление</li> <li>6. дата решения: 11.11.2019, номер решения: 07-27/10313, наименование ОГВ/ОМСУ: Управление Росреестра по Курганской области, источник официального опубликования: Управление Росреестра по Курганской области</li> <li>7. дата решения: 26.12.2019, номер решения: б/н</li> </ol>		
Сведения о том, что земельный участок расположен в границах особой экономической зоны, территории опережающего социально-экономического развития, зоны территориального развития в Российской Федерации, игровой зоны:	данные отсутствуют		
Сведения о том, что земельный участок расположен в границах особо охраняемой природной территории, охотничьих угодий, лесничеств:	данные отсутствуют		
Сведения о результатах проведения государственного земельного надзора:	данные отсутствуют		

полное наименование должности	подпись	инициалы, фамилия

М.П.

Земельный участок			
вид объекта недвижимости			
Лист № 3 раздела 1	Всего листов раздела 1: 4	Всего разделов: 8	Всего листов выписки: 15
10 апреля 2021г. № КУВИ-002/2021-35479927			
Кадастровый номер:		45:25:040318:17	
Сведения о расположении земельного участка в границах территории, в отношении которой утвержден проект межевания территории:		данные отсутствуют	
Условный номер земельного участка:		данные отсутствуют	
Сведения о принятии акта и (или) заключении договора, предусматривающих предоставление в соответствии с земельным законодательством исполнительным органом государственным органом власти или органом местного самоуправления, находящегося в государственной или муниципальной собственности земельного участка для строительства наемного дома социального использования или наемного дома коммерческого использования:		данные отсутствуют	
Сведения о том, что земельный участок или земельные участки образованы на основании решения об изъятии земельного участка и (или) расположенного на нем объекта недвижимости для государственных или муниципальных нужд:		данные отсутствуют	
Сведения о том, что земельный участок образован из земель или земельного участка, государственная собственность на которые не разграничена:		данные отсутствуют	
Сведения о наличии земельного спора о местоположении границ земельных участков:		данные отсутствуют	
Статус записи об объекте недвижимости:		Сведения об объекте недвижимости имеют статус "актуальные, ранее учтенные"	

полное наименование должности	подпись	инициалы, фамилия

М.П.

Земельный участок			
вид объекта недвижимости			
Лист № 4 раздела 1	Всего листов раздела 1: 4	Всего разделов: 8	Всего листов выписки: 15
10 апреля 2021г. № КУВИ-002/2021-35479927			
Кадастровый номер:		45:25:040318:17	
Особые отметки:		<p>Сведения об ограничениях права на объект недвижимости, обременениях данного объекта, не зарегистрированных в реестре прав, ограничений прав и обременений недвижимого имущества: вид ограничения (обременения): аренда; Лица (объекты недвижимости), в пользу которых (в связи с которыми) установлены ограничения (обременения): Муниципальное предприятие жилищно-коммунального хозяйства "Баня №5"; реквизиты документа-основания: договор аренды земли от 16.12.1998 № 500. вид ограничения (обременения): ограничения прав на земельный участок, предусмотренные статьями 56, 56.1 Земельного кодекса Российской Федерации; срок действия: с 09.06.2016; реквизиты документа-основания: карта (план) от 19.03.2014 № б/н выдан: Кунгурцева Н.В.. вид ограничения (обременения): ограничения прав на земельный участок, предусмотренные статьями 56, 56.1 Земельного кодекса Российской Федерации; срок действия: с 22.01.2020; реквизиты документа-основания: документ, содержащий необходимые для внесения в государственный кадастр недвижимости сведения об установлении или изменении территориальной зоны или зоны с особыми условиями использования территорий, либо об отмене установления такой зоны от 30.12.2019 № PVD-0041/2019-40667-1; заявление «О внесении сведений о границах зон затопления, подтопления в государственный кадастр недвижимости» от 05.12.2019 № 03-2655/02/19 выдан: Нижне-Обское бассейновое водное управление Федерального агентства водных ресурсов; водный кодекс от 03.06.2006 № 74 выдан: Государственная Дума РФ; о зонах затопления, подтопления от 17.04.2014 № 360 выдан: Постановление Правительства Российской Федерации; приказ Об установлении границ зон затопления, подтопления территории прилегающей к реке Тобол, города Кургана от 25.11.2019 № 182 выдан: Нижне-Обское бассейновое водное управление ; письмо О зонах затопления, подтопления от 11.11.2019 № 07-27/10313 выдан: Управление Росреестра по Курганской области; zoneToGKN_3c4efccd-b693-46aa-bf2b-32d5d7d96aa0 от 26.12.2019 № б/н. вид ограничения (обременения): ограничения прав на земельный участок, предусмотренные статьями 56, 56.1 Земельного кодекса Российской Федерации; срок действия: с 20.10.2020; реквизиты документа-основания: документ, содержащий необходимые для внесения в государственный кадастр недвижимости сведения об установлении или изменении территориальной зоны или зоны с особыми условиями использования территорий, либо об отмене установления такой зоны от 20.10.2020 № PVD-0041/2020-21588-1; заявление "О направлении сведений о согласовании границ охранных зон" от 01.10.2020 № 331-2329 выдан: Уральское управление Федеральной службы по экологическому, технологическому и атомному надзору; постановление "О порядке установления охранных зон объектов электросетевого хозяйства и особых условий использования земельных участков, расположенных в границах таких зон" от 24.02.2009 № 160 выдан: Правительство Российской Федерации; решение "О согласовании границ охранной зоны объекта электросетевого хозяйства" от 25.09.2020 № 21-00-46/349 выдан: Уральское управление Федеральной службы по экологическому, технологическому и атомному надзору; zoneToGKN_b9d3360a-9835-40c5-b9e4-eb347aed29b5.zip от 28.09.2020 № б/н.</p>	
Получатель выписки:		Департамент архитектуры, строительства и земельных отношений Администрации города Кургана	

полное наименование должности	подпись	инициалы, фамилия

М.П.

## Выписка из Единого государственного реестра недвижимости об объекте недвижимости

## Сведения о зарегистрированных правах

Земельный участок			
вид объекта недвижимости			
Лист № 1 раздела 2	Всего листов раздела 2: 2	Всего разделов: 8	Всего листов выписки: 15
10 апреля 2021г. № КУВИ-002/2021-35479927			
Кадастровый номер:		45:25:040318:17	

1	Правообладатель (правообладатели):	1.1	Муниципальное образование город Курган
2	Вид, номер, дата и время государственной регистрации права:	2.1	Собственность 45-45-16/027/2012-478 05.07.2012 00:00:00
3	Сведения об осуществлении государственной регистрации сделки, права без необходимого в силу закона согласия третьего лица, органа:	3.1	данные отсутствуют
4	Ограничение прав и обременение объекта недвижимости:	не зарегистрировано	
5	Договоры участия в долевом строительстве:	не зарегистрировано	
6	Заявленные в судебном порядке права требования:	данные отсутствуют	
7	Сведения о возражении в отношении зарегистрированного права:	данные отсутствуют	
8	Сведения о наличии решения об изъятии объекта недвижимости для государственных и муниципальных нужд:	данные отсутствуют	
9	Сведения о невозможности государственной регистрации без личного участия правообладателя или его законного представителя:	данные отсутствуют	
10	Правопритязания и сведения о наличии поступивших, но не рассмотренных заявлений о проведении государственной регистрации права (перехода, прекращения права), ограничения права или обременения объекта недвижимости, сделки в отношении объекта недвижимости:	отсутствуют	

полное наименование должности	подпись	инициалы, фамилия
-------------------------------	---------	-------------------

М.П.

Земельный участок			
вид объекта недвижимости			
Лист № 2 раздела 2	Всего листов раздела 2: 2	Всего разделов: 8	Всего листов выписки: 15
10 апреля 2021г. № КУВИ-002/2021-35479927			
Кадастровый номер:		45:25:040318:17	
11	Сведения о невозможности государственной регистрации перехода, прекращения, ограничения права на земельный участок из земель сельскохозяйственного назначения:	данные отсутствуют	

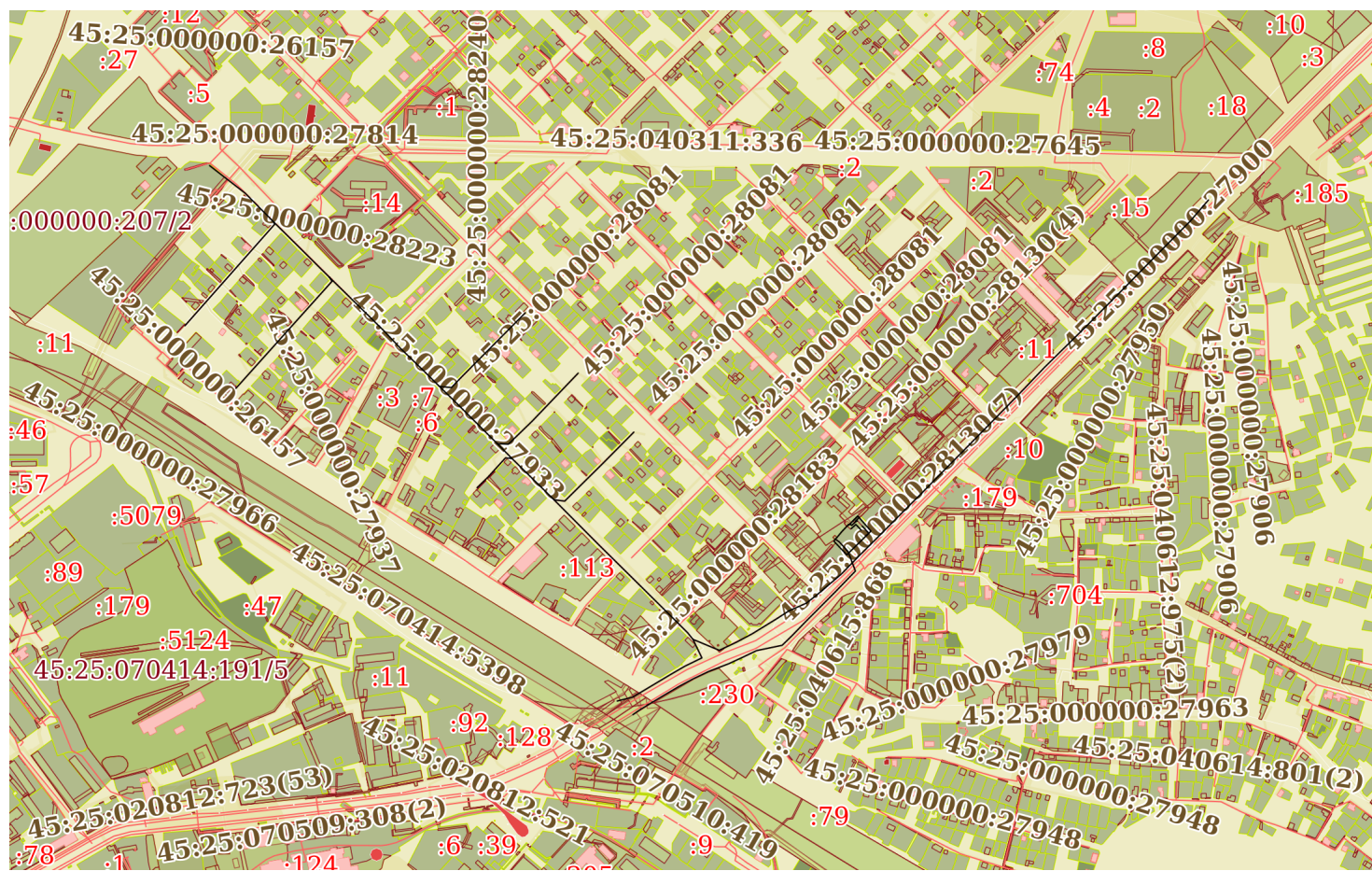
полное наименование должности	подпись	инициалы, фамилия
-------------------------------	---------	-------------------

М.П.

Выписка из Единого государственного реестра недвижимости об объекте недвижимости  
 Описание местоположения земельного участка

Земельный участок			
вид объекта недвижимости			
Лист № 1 раздела 3	Всего листов раздела 3: 1	Всего разделов: 8	Всего листов выписки: 15
10 апреля 2021г. № КУВИ-002/2021-35479927			
Кадастровый номер:		45:25:040318:17	

План (чертеж, схема) земельного участка



Масштаб 1:3000      Условные обозначения:

полное наименование должности	подпись	инициалы, фамилия
-------------------------------	---------	-------------------

М.П.

## Выписка из Единого государственного реестра недвижимости об объекте недвижимости

## Описание местоположения земельного участка

Земельный участок			
вид объекта недвижимости			
Лист № 1 раздела 3.1	Всего листов раздела 3.1: 1	Всего разделов: 8	Всего листов выписки: 15
10 апреля 2021г. № КУВИ-002/2021-35479927			
Кадастровый номер:		45:25:040318:17	

Описание местоположения границ земельного участка							
№ п/п	Номер точки		Дирекционный угол	Горизонтальное проложение, м	Описание закрепления на местности	Кадастровые номера смежных участков	Сведения об адресах правообладателей смежных земельных участков
	начальн ая	конечн ая					
1	2	3	4	5	6	7	8
1	1.1.1	1.1.2	28°46.6'	3.59	данные отсутствуют	45:25:040318:74	данные отсутствуют
2	1.1.2	1.1.3	45°4.9'	5.01	данные отсутствуют	45:25:040318:28, 45:25:040318:30	данные отсутствуют
3	1.1.3	1.1.4	39°16.4'	12.83	данные отсутствуют	45:25:040318:30	данные отсутствуют
4	1.1.4	1.1.5	43°52.6'	11.9	данные отсутствуют	45:25:040318:30	данные отсутствуют
5	1.1.5	1.1.6	43°55.5'	4.9	данные отсутствуют	45:25:040318:33	данные отсутствуют
6	1.1.6	1.1.7	133°38.8'	0.9	данные отсутствуют	45:25:040318:33	данные отсутствуют
7	1.1.7	1.1.8	45°4.4'	21.78	данные отсутствуют	45:25:040318:33	данные отсутствуют
8	1.1.8	1.1.9	138°57.8'	3.99	данные отсутствуют	45:25:040318:33	данные отсутствуют
9	1.1.9	1.1.10	138°39.7'	1.77	данные отсутствуют	данные отсутствуют	данные отсутствуют
10	1.1.10	1.1.11	138°53.8'	28.72	данные отсутствуют	данные отсутствуют	данные отсутствуют
11	1.1.11	1.1.12	225°35.0'	58.35	данные отсутствуют	данные отсутствуют	данные отсутствуют
12	1.1.12	1.1.13	316°32.3'	28.19	данные отсутствуют	45:25:040318:53	данные отсутствуют
13	1.1.13	1.1.1	316°32.2'	3.95	данные отсутствуют	45:25:040318:74	данные отсутствуют

полное наименование должности	подпись	инициалы, фамилия

М.П.



## Выписка из Единого государственного реестра недвижимости об объекте недвижимости

## Описание местоположения земельного участка

Земельный участок			
вид объекта недвижимости			
Лист № 1 раздела 3.2	Всего листов раздела 3.2: 1	Всего разделов: 8	Всего листов выписки: 15
10 апреля 2021г. № КУВИ-002/2021-35479927			
Кадастровый номер:		45:25:040318:17	

Сведения о характерных точках границы земельного участка				
Система координат 45.У.206				
Номер точки	Координаты, м		Описание закрепления на местности	Средняя квадратичная погрешность определения координат характерных точек границ земельного участка, м
	X	Y		
1	2	3	4	5
1	1095.68	3208.92	-	0.1
2	1098.83	3210.65	Закрепление отсутствует	0.1
3	1102.37	3214.2	-	0.1
4	1112.3	3222.32	-	0.1
5	1120.88	3230.57	Закрепление отсутствует	0.1
6	1124.41	3233.97	Закрепление отсутствует	0.1
7	1123.79	3234.62	Закрепление отсутствует	0.1
8	1139.17	3250.04	Закрепление отсутствует	0.1
9	1136.16	3252.66	Закрепление отсутствует	0.1
10	1134.83	3253.83	-	0.1
11	1113.19	3272.71	-	0.1
12	1072.35	3231.03	Закрепление отсутствует	0.1
13	1092.81	3211.64	Закрепление отсутствует	0.1
14	1095.68	3208.92	-	0.1

полное наименование должности	подпись	инициалы, фамилия

М.П.

Выписка из Единого государственного реестра недвижимости об объекте недвижимости  
Сведения о частях земельного участка

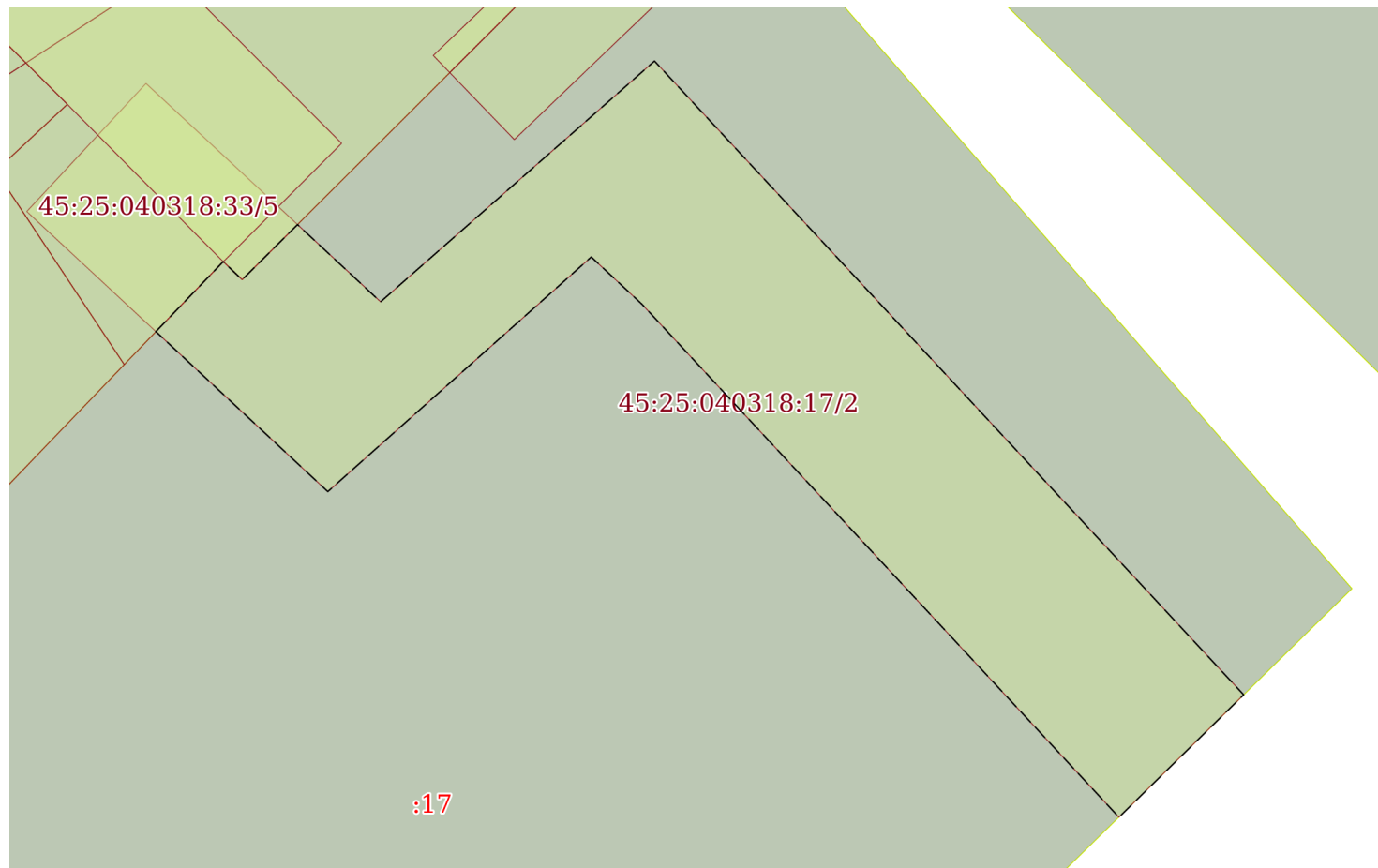
Земельный участок			
вид объекта недвижимости			

Лист № 1 раздела 4	Всего листов раздела 4: 2	Всего разделов: 8	Всего листов выписки: 15
--------------------	---------------------------	-------------------	--------------------------

10 апреля 2021г. № КУВИ-002/2021-35479927

Кадастровый номер: 45:25:040318:17

План (чертеж, схема) части земельного участка Учетный номер части: 45:25:040318:17/2



Масштаб 1:60 Условные обозначения:

полное наименование должности	подпись	инициалы, фамилия
-------------------------------	---------	-------------------

М.П.

Земельный участок

вид объекта недвижимости

Лист № 2 раздела 4

Всего листов раздела 4: 2

Всего разделов: 8

Всего листов выписки: 15

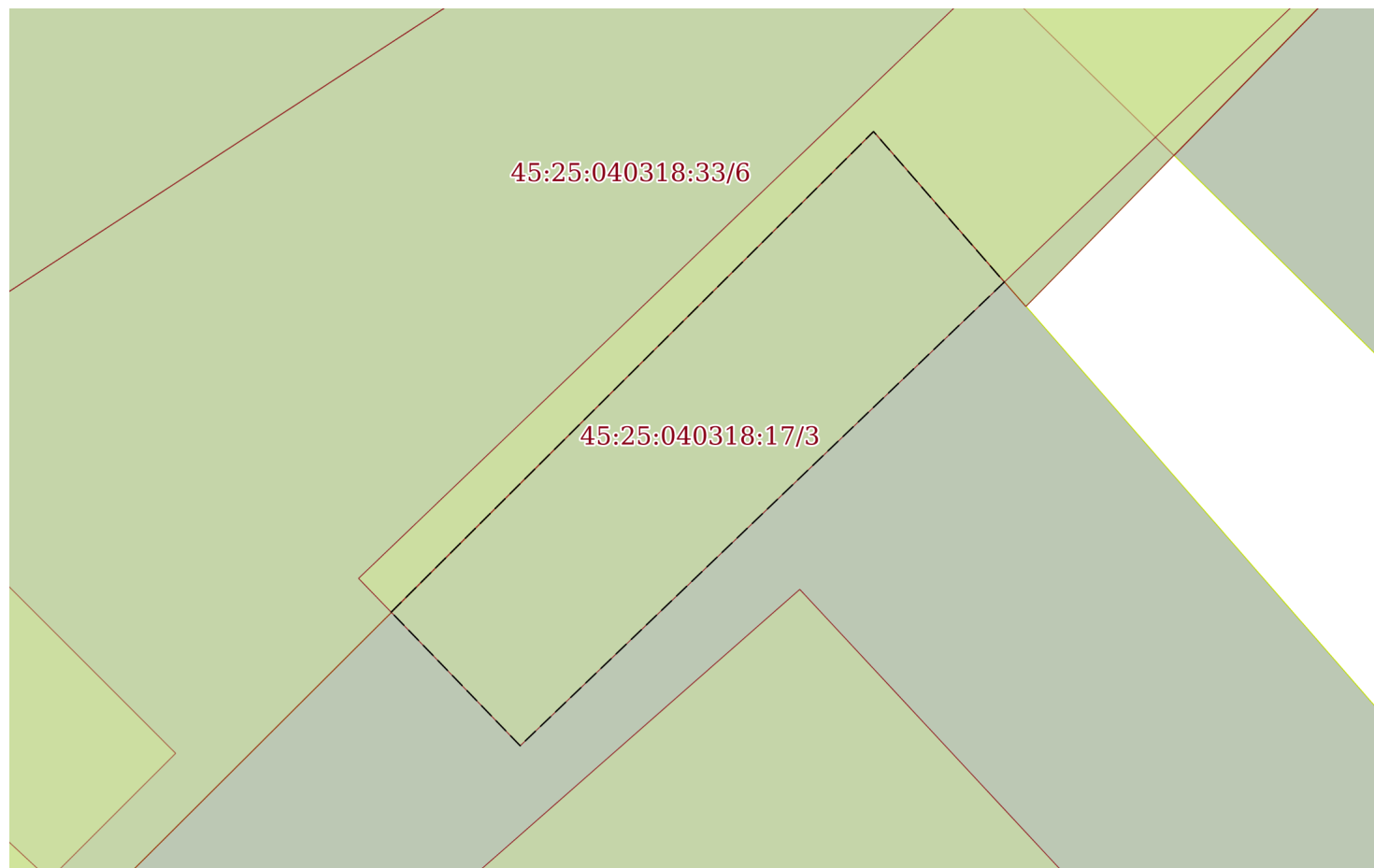
10 апреля 2021г. № КУВИ-002/2021-35479927

Кадастровый номер:

45:25:040318:17

План (чертеж, схема) части земельного участка

Учетный номер части: 45:25:040318:17/3



Масштаб 1:30

Условные обозначения:

полное наименование должности

подпись

инициалы, фамилия

М.П.

Выписка из Единого государственного реестра недвижимости об объекте недвижимости  
Сведения о частях земельного участка

Земельный участок		
вид объекта недвижимости		
Лист № 1 раздела 4.1	Всего листов раздела 4.1: 2	Всего разделов: 8
Всего листов выписки: 15		
10 апреля 2021г. № КУВИ-002/2021-35479927		
Кадастровый номер:	45:25:040318:17	
Учетный номер части	Площадь, м2	Содержание ограничения в использовании или ограничения права на объект недвижимости или обременения объекта недвижимости
1	2	3
45:25:040318:17/1	2021	вид ограничения (обременения): аренда; реквизиты документа-основания: договор аренды земли от 16.12.1998 № 500; Сведения о лицах в пользу которых или в связи с которыми установлены (устанавливаются) ограничение прав и обременение объекта недвижимости: Муниципальное предприятие жилищно-коммунального хозяйства "Баня №5"
45:25:040318:17/2	250	вид ограничения (обременения): ограничения прав на земельный участок, предусмотренные статьями 56, 56.1 Земельного кодекса Российской Федерации; реквизиты документа-основания: карта (план) от 19.03.2014 № б/н выдан: Кунгурцева Н.В.; Содержание ограничения (обременения): Ограничение использования объектов недвижимости в границах охранной зоны в соответствии с Типовыми правилами охраны коммунальных тепловых сетей, утвержденных Приказом Минстроя России от 17.08.1992г. № 197; Реестровый номер границы: 45.25.2.355

полное наименование должности	подпись	инициалы, фамилия

М.П.

Земельный участок			
вид объекта недвижимости			
Лист № 2 раздела 4.1	Всего листов раздела 4.1: 2	Всего разделов: 8	Всего листов выписки: 15
10 апреля 2021г. № КУВИ-002/2021-35479927			
Кадастровый номер:		45:25:040318:17	
45:25:040318:17/3	вид ограничения (обременения): ограничения прав на земельный участок, предусмотренные статьями 56, 56.1 Земельного кодекса Российской Федерации; реквизиты документа-основания: документ, содержащий необходимые для внесения в государственный кадастр недвижимости сведения об установлении или изменении территориальной зоны или зоны с особыми условиями использования территорий, либо об отмене установления такой зоны от 20.10.2020 № PVD-0041/2020-21588-1; заявление "О направлении сведений о согласовании границ охранных зон" от 01.10.2020 № 331-2329 выдан: Уральское управление Федеральной службы по экологическому, технологическому и атомному надзору; постановление "О порядке установления охранных зон объектов электросетевого хозяйства и особых условий использования земельных участков, расположенных в границах таких зон" от 24.02.2009 № 160 выдан: Правительство Российской Федерации; решение "О согласовании границ охранной зоны объекта электросетевого хозяйства" от 25.09.2020 № 21-00-46/349 выдан: Уральское управление Федеральной службы по экологическому, технологическому и атомному надзору; zoneToGKN_b9d3360a-9835-40c5-b9e4-eb347aed29b5.zip от 28.09.2020 № б/н; Содержание ограничения (обременения): Ограничения, установленные в соответствии с Постановлением правительства РФ "О порядке установления охранных зон объектов электросетевого хозяйства и особых условий использования земельных участков, расположенных в границах таких зон" № 160 от 24.02.2009 г. В охранных зонах запрещается осуществлять любые действия, которые могут нарушить безопасную работу объектов электросетевого хозяйства, в том числе привести к их повреждению или уничтожению, и (или) повлечь причинение вреда жизни, здоровью граждан и имуществу физических или юридических лиц, а также повлечь нанесение экологического ущерба и возникновение пожаров, в том числе: набрасывать на провода и опоры воздушных линий электропередачи посторонние предметы, а также подниматься на опоры воздушных линий электропередачи; размещать любые объекты и предметы (материалы) в пределах созданных в соответствии с требованиями нормативно-технических документов проходов и подъездов для доступа к объектам электросетевого хозяйства, а также проводить любые работы и возводить сооружения, которые могут препятствовать доступу к объектам электросетевого хозяйства, без создания необходимых для такого доступа проходов и подъездов; находиться в пределах огороженной территории и помещениях распределительных устройств и подстанций, открывать двери и люки распределительных устройств и подстанций, производить переключения и подключения в электрических сетях (указанное требование не распространяется на работников, занятых выполнением разрешенных в установленном порядке работ), разводить огонь в пределах охранных зон вводных и распределительных устройств, подстанций, воздушных линий электропередачи; размещать свалки; производить работы ударными механизмами, сбрасывать тяжести массой свыше 5 тонн. В пределах охранных зон без письменного решения о согласовании сетевых организаций юридическим и физическим лицам запрещаются: строительство, капитальный ремонт, реконструкция или снос зданий и сооружений; взрывные, мелиоративные работы, в том числе связанные с временным затоплением земель; посадка и вырубка деревьев и кустарников; землечерпальные и погрузочно-разгрузочные работы; проезд машин и механизмов, имеющих общую высоту с грузом или без груза от поверхности дороги более 4,5 метра (в охранных зонах воздушных линий электропередачи); полив сельскохозяйственных культур в случае, если высота струи воды может составить свыше 3 метров (в охранных зонах воздушных линий электропередачи). В охранных зонах, установленных для объектов электросетевого хозяйства напряжением до 1000 вольт без письменного решения о согласовании сетевых организаций запрещается: размещать детские и спортивные площадки, стадионы, рынки, торговые точки, полевые станы, загоны для скота, гаражи и стоянки всех видов машин и механизмов, садовые, огородные земельные участки и иные объекты недвижимости, расположенные в границах территории ведения гражданами садоводства или огородничества для собственных нужд, объекты жилищного строительства, в том числе индивидуального (в охранных зонах воздушных линий электропередачи); складировать или размещать хранилища любых, в том числе горюче-смазочных, материалов.; Реестровый номер границы: 45:25-6.1601; Вид объекта реестра границ: Зона с особыми условиями использования территории; Вид зоны по документу: Охранная зона ВЛ-0,4 кВ пос. Восточный ул. Гагарина 11в; по ул. Гагарина 9-13; ул. Пугачева 2-8; ул. Ломоносова 12-20, 13-21; ул. Крылова 3-7 (ТП-187) (инв. №203000555); Тип зоны: Охранная зона инженерных коммуникаций		

полное наименование должности	подпись	инициалы, фамилия
-------------------------------	---------	-------------------

М.П.

Выписка из Единого государственного реестра недвижимости об объекте недвижимости  
Сведения о частях земельного участка

Земельный участок			
вид объекта недвижимости			
Лист № 1 раздела 4.2	Всего листов раздела 4.2: 2	Всего разделов: 8	Всего листов выписки: 15
10 апреля 2021г. № КУВИ-002/2021-35479927			
Кадастровый номер:		45:25:040318:17	

Сведения о характерных точках границы части (частей) земельного участка				
Учетный номер части: 45:25:040318:17/2				
Система координат СК г.Курган				
Номер точки	Координаты, м		Описание закрепления на местности	Средняя квадратичная погрешность определения координат характерных точек границ земельного участка, м
	X	Y		
1	2	3	4	5
1	1122.01	3231.66	-	-
2	1116.52	3237.56	-	0.1
3	1124.57	3246.6	-	0.1
4	1122.94	3248.35	-	0.1
5	1105.35	3264.71	-	-
6	1109.55	3268.99	-	-
7	1131.29	3248.77	-	0.1
8	1123.03	3239.37	-	0.1
9	1125.68	3236.52	-	-
10	1123.79	3234.62	Закрепление отсутствует	0.1
11	1124.41	3233.97	Закрепление отсутствует	0.1
12	1122.01	3231.66	-	-

полное наименование должности	подпись	инициалы, фамилия

М.П.

Земельный участок				
вид объекта недвижимости				
Лист № 2 раздела 4.2	Всего листов раздела 4.2: 2		Всего разделов: 8	Всего листов выписки: 15
10 апреля 2021г. № КУВИ-002/2021-35479927				
Кадастровый номер:		45:25:040318:17		
Сведения о характерных точках границы части (частей) земельного участка				
Учетный номер части: 45:25:040318:17/3				
Система координат				
Номер точки	Координаты, м		Описание закрепления на местности	Средняя квадратичная погрешность определения координат характерных точек границ земельного участка, м
	X	Y		
1	2	3	4	5
1	1130.9	3241.74	-	-
2	1139.17	3250.04	-	-
3	1136.58	3252.29	-	-
4	1128.6	3243.96	-	-
1	1130.9	3241.74	-	-

полное наименование должности	подпись	инициалы, фамилия

М.П.