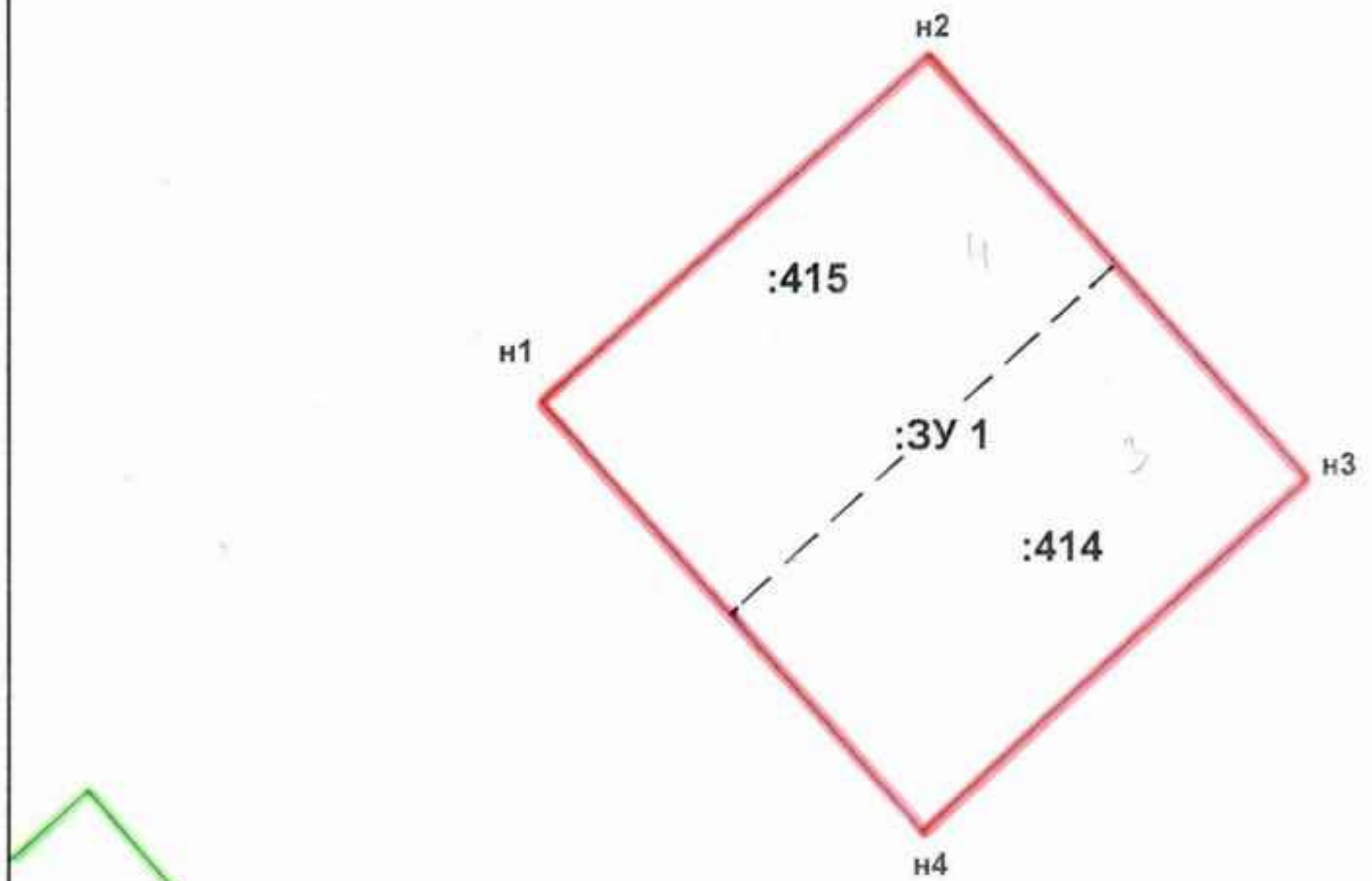


KK 45:25:090904



Координаты характерных точек ЗУ 1

№	X
n1	-5866,40
n2	-5842,82
n3	-5871,73
n4	-5895,69
n1	-5866,40

## СХЕМА РАСПОЛОЖЕНИЯ ЗЕМЕЛЬНОГО УЧАСТКА НА КАДАСТРОВОМ ПЛАНЕ ТЕРРИТОРИИ

Территориальная зона -Ж 6 Зона застройки объектами сезонного проживания

Категория земель - Земли населенных пунктов

Вид разрешенного использования - ведение садоводства

Адрес земельного участка - г. Курган, СТ "Содружество"

Площадь земельного участка ЗУ 1- 1379 кв.м.



Система координат г. Курган

### УТВЕРЖДЕНА:

Постановлением Администрации города Кургана

от 06 февраля 2018 - № 340

### Условные обозначения

	Границы образуемого земельного участка
	Границы земельных участков, стоящих на кадастровом учете



Директор Департамента архитектуры,  
строительства и земельных отношений  
Администрации города Кургана

Е.Г. Иванова



**ДЕПАРТАМЕНТ АРХИТЕКТУРЫ,  
СТРОИТЕЛЬСТВА  
И ЗЕМЕЛЬНЫХ ОТНОШЕНИЙ**  
Администрации города Кургана

Зав отделом А и Г Шабалин Н.А.

Инженер. коммуникации Барковская Н.А.

Дежурный план Еремина Л.А.

Исполнитель Викулина Т.И.

январь 2018 г.

М 1:500

Лист 1

ных

У  
1947,47  
1973,86  
1999,60  
1973,43  
1947,47

Выписка из Единого государственного реестра недвижимости об объекте недвижимости

**Сведения о характеристиках объекта недвижимости**

В Единый государственный реестр недвижимости внесены следующие сведения:

<b>Земельный участок</b>			
<small>(вид объекта недвижимости)</small>			
Лист № <u>    </u> Раздела <u>1</u>	Всего листов раздела <u>1</u> : <u>    </u>	Всего разделов: <u>    </u>	Всего листов выписки: <u>    </u>
20.04.2018			
Кадастровый номер:		45:25:090904:605	

Номер кадастрового квартала:	45:25:090904
Дата присвоения кадастрового номера:	19.04.2018
Ранее присвоенный государственный учетный номер:	данные отсутствуют
Адрес:	Курганская область, г Курган, садоводческое товарищество "Содружество", участок №3
Площадь:	1379 +/- 13 кв. м
Кадастровая стоимость, руб.:	88104.31
Кадастровые номера расположенных в пределах земельного участка объектов недвижимости:	данные отсутствуют
Кадастровые номера объектов недвижимости, из которых образован объект недвижимости:	45:25:090904:414, 45:25:090904:415
Кадастровые номера образованных объектов недвижимости:	данные отсутствуют
Сведения о включении объекта недвижимости в состав предприятия как имущественного комплекса:	данные отсутствуют

Главный специалист-эксперт		Ю. Б. Баранова
полное наименование должности	подпись	инициалы, фамилия

М.П.

<b>Земельный участок</b>			
<small>(код объекта недвижимости)</small>			
Лист № <u>    </u> Раздела <u>1</u>	Всего листов раздела <u>1</u> : <u>    </u>	Всего разделов: <u>    </u>	Всего листов выписки: <u>    </u>
Дата выписки: <b>04.2018</b>			
Кадастровый номер:		<b>45:25:090904:605</b>	
Категория земель:	Земли населённых пунктов		
Цель разрешенного использования:	ведение садоводства		
Сведения о кадастровом инженере:	Федотова Ирина Владимировна №45-13-55, 17.04.2018		
Сведения о лесах, водных объектах и об иных природных объектах, расположенных в пределах земельного участка:	данные отсутствуют		
Сведения о том, что земельный участок полностью или частично расположен в границах зоны с особыми условиями использования территории или территории объекта культурного наследия:	данные отсутствуют		
Сведения о том, что земельный участок расположен в границах особой экономической зоны, территории режущего социально-экономического развития, зоны территориального развития в Российской Федерации, особой зоны:	данные отсутствуют		
Сведения о том, что земельный участок расположен в границах особо охраняемой природной территории, объектов культурного наследия, лесничеств, лесопарков:	данные отсутствуют		
Сведения о результатах проведения государственного земельного надзора:	данные отсутствуют		
Сведения о расположении земельного участка в границах территории, в отношении которой утверждён проект планировки территории:	данные отсутствуют		
Подпись ответственного специалиста-эксперта:		Ю.Б.Баранова	
полное наименование должности		подпись	инициалы, фамилия

М.П.

Выписка из Единого государственного реестра недвижимости об объекте недвижимости  
Сведения о зарегистрированных правах

<b>земельный участок</b>			
(вид объекта недвижимости)			
Лист № <u>    </u> Раздела <b>2</b>	Всего листов раздела <b>2</b> : <u>    </u>	Всего разделов: <u>    </u>	Всего листов выписки: <u>    </u>
<b>04.2018</b>			
Кадастровый номер:		<b>45:25:090904:605</b>	
Правообладатель (правообладатели):		1.1. данные о правообладателе отсутствуют	
Вид, номер и дата государственной регистрации права:		2.1. не зарегистрировано	
Ограничение прав и обременение объекта недвижимости:			
Договоры участия в долевом строительстве:		данные отсутствуют	
Заявленные в судебном порядке права требования:			
Сведения о возражении в отношении зарегистрированного права:			
Сведения о наличии решения об изъятии объекта недвижимости для государственных и муниципальных нужд:		данные отсутствуют	
Сведения о невозможности государственной регистрации без личного участия правообладателя или его законного представителя:			
Правопритязания и сведения о наличии поступивших, но не рассмотренных заявлений о проведении государственной регистрации права (перехода, прекращения права), ограничения права или обременения объекта недвижимости, сделки в отношении объекта недвижимости:			
Сведения об осуществлении государственной регистрации сделки, права, ограничения права без необходимого в силу закона согласия третьего лица, органа:		данные отсутствуют	
Сведения о невозможности государственной регистрации перехода, прекращения, ограничения права на земельный участок из земель сельскохозяйственного назначения:			
Специалист-эксперт:		Ю. Б. Баранова	
полное наименование должности	подпись	инициалы, фамилия	

М.П.

Выписка из Единого государственного реестра недвижимости об объекте недвижимости  
**Сведения о характеристиках объекта недвижимости**

<b>земельный участок</b>			
(вид объекта недвижимости)			
Лист № <u>    </u> Раздела <u>1</u>	Всего листов раздела <u>1</u> : <u>    </u>	Всего разделов: <u>    </u>	Всего листов выписки: <u>    </u>
Дата выписки: <b>20.04.2018</b>			
Кадастровый номер:		<b>45:25:090904:605</b>	
Словный номер земельного участка:	данные отсутствуют		
Сведения о принятии акта и (или) заключении договора, предусматривающих предоставление в соответствии с земельным законодательством исполнительным органом государственной власти или органом местного самоуправления находящегося в государственной или муниципальной собственности земельного участка для строительства наемного дома социального использования или наемного дома коммерческого использования:	данные отсутствуют		
Сведения о том, что земельный участок или земельные участки образованы на основании решения об изъятии земельного участка и (или) расположенного на нем объекта недвижимости для государственных или муниципальных нужд:	данные отсутствуют		
Сведения о том, что земельный участок образован из земель или земельного участка, государственная собственность на которые не разграничена:	данные отсутствуют		
Сведения о наличии земельного спора о местоположении границ земельных участков:	данные отсутствуют		
Статус записи об объекте недвижимости:	Сведения об объекте недвижимости имеют статус "актуальные"		
Особые отметки:	Граница земельного участка пересекает границы земельных участков (земельного участка) с кадастровыми номерами (кадастровым номером) 45:25:090904:414, 45:25:090904:415. Сведения необходимые для заполнения раздела 4 отсутствуют. Сведения необходимые для заполнения раздела 4.1 отсутствуют. Сведения необходимые для заполнения раздела 4.2 отсутствуют.		
Получатель выписки:	Администрация города Кургана		
Главный специалист-эксперт		Ю. Б. Баранова	
полное наименование должности		подпись	инициалы, фамилия

М.П.

Выписка из Единого государственного реестра недвижимости об объекте недвижимости  
**Описание местоположения земельного участка**

<b>мельный участок</b>			
(инд. объекта недвижимости)			
лист № <u>    </u> Раздела <u>3.2</u>	Всего листов раздела <u>3.2</u> : <u>    </u>	Всего разделов: <u>    </u>	Всего листов выписки <u>    </u>
1.04.2018			
дастровый номер:		45:25:090904:605	

Задания о характерных точках границы земельного участка

Система координат: СК г.Курган  
 зона №

номер точки	Координаты		Описание закрепления на местности	Средняя квадратическая погрешность определения координат характерных точек границ земельного участка, м
	X	Y		
1	2	3	4	5
1	-5842.82	1973.86	данные отсутствуют	0.10
2	-5866.40	1947.47	данные отсутствуют	0.10
3	-5880.92	1960.34	данные отсутствуют	0.10
4	-5895.69	1973.43	данные отсутствуют	0.10
5	-5871.73	1999.60	данные отсутствуют	0.10
6	-5857.44	1966.89	данные отсутствуют	0.10

авный специалист-эксперт		Ю. Б. Баранова
полное наименование должности	подпись	инициалы, фамилия

М.П.

Выписка из Единого государственного реестра недвижимости об объекте недвижимости  
**Описание местоположения земельного участка**

<b>Земельный участок</b>			
<small>(вид объекта недвижимости)</small>			
Тист № <u>    </u> Раздела <u>3</u>	Всего листов раздела <u>3</u> : <u>    </u>	Всего разделов: <u>    </u>	Всего листов выписки: <u>    </u>
20.04.2018			
Кадастровый номер:		45:25:090904:605	

<b>План (чертеж, схема) земельного участка</b>			
			
Масштаб 1: данные отсутствуют		Условные обозначения:	

Главный специалист-эксперт		Ю. Б. Баранова
<small>полное наименование должности</small>	<small>подпись</small>	<small>инициалы, фамилия</small>

М.П.